


OBȘTEA MOSNEȘILOR GROHOTIȘI

Terenui Silvice, Pășuni, și Stăncărie



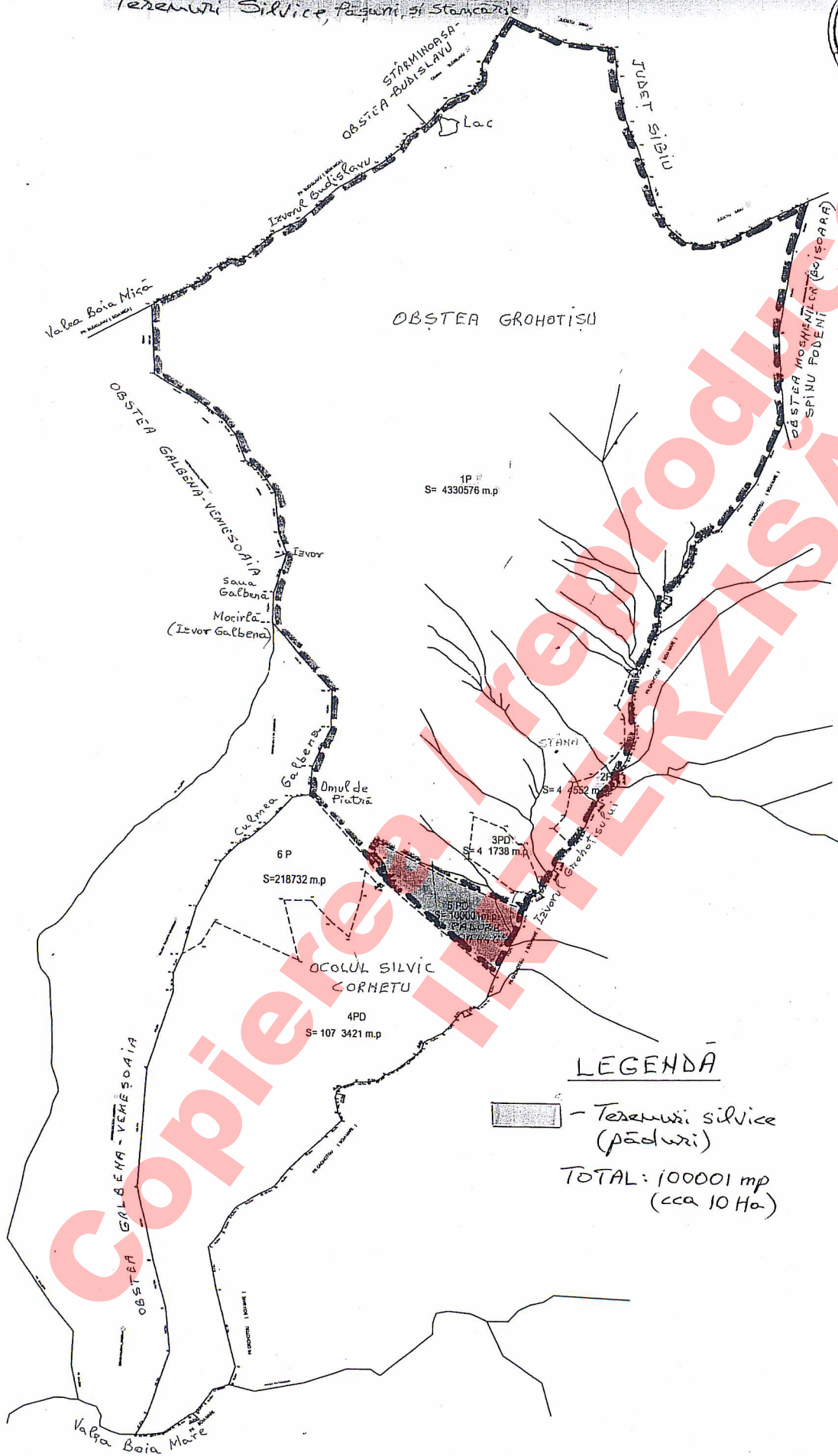
OBȘTEA MOSNEȘILOR GROHOTIȘI  
PLAN ACTUALIZAT - DECEMBRIE 2008

SUPRAFEȚE EXISTENTE MĂSURATE  
ÎN TEREN LA DATA 28.09.2007

- 1P S = 4330576 m.p.
- 2PB S = 44552 m.p.
- 3PD S = 41738 m.p.
- 5PD S = 100001 m.p. pădurie UA 54%

TOTAL = 4516867 m.p. (cca 452 Ha)  
SUPRAFEȚA  
REVENDICATEA la data 28 APR. 2009

D.Î. ADMINISTRATIEI  
- 100001 m.p. (cca 10 Ha)



1P S = 4330576 m.p.

6P S = 218732 m.p.

3PD S = 41738 m.p.

OCOLUL SILVIC  
CORNETU

4PD S = 1073421 m.p.

LEGENDĂ

- Terenui silvice (păduri)

TOTAL: 100001 mp (cca 10 Ha)

Nr. parcelă	Categorie de teren	Suprafața în mp	Suprafața în ha	Marking
1	1P	4330576	4330.576	
2	2PB	44552	44.552	
3	3PD	41738	41.738	
4	5PD	100001	1000.01	
Total		4516867	4516.867	

Cod comun	Suprafața revendicată în mp	Suprafața în ha	Marking
01	100001	1000.01	
Total		100001	1000.01

Parcelă	S	Marking	Marking
1	4330576	4330.576	
2	44552	44.552	
3	41738	41.738	
4	100001	1000.01	
5	4330576	4330.576	
6	44552	44.552	
7	41738	41.738	
8	100001	1000.01	
9	4330576	4330.576	
10	44552	44.552	
11	41738	41.738	
12	100001	1000.01	
13	4330576	4330.576	
14	44552	44.552	
15	41738	41.738	
16	100001	1000.01	
17	4330576	4330.576	
18	44552	44.552	
19	41738	41.738	
20	100001	1000.01	
21	4330576	4330.576	
22	44552	44.552	
23	41738	41.738	
24	100001	1000.01	
25	4330576	4330.576	
26	44552	44.552	
27	41738	41.738	
28	100001	1000.01	
29	4330576	4330.576	
30	44552	44.552	
31	41738	41.738	
32	100001	1000.01	
33	4330576	4330.576	
34	44552	44.552	
35	41738	41.738	
36	100001	1000.01	
37	4330576	4330.576	
38	44552	44.552	
39	41738	41.738	
40	100001	1000.01	
41	4330576	4330.576	
42	44552	44.552	
43	41738	41.738	
44	100001	1000.01	
45	4330576	4330.576	
46	44552	44.552	
47	41738	41.738	
48	100001	1000.01	
49	4330576	4330.576	
50	44552	44.552	
51	41738	41.738	
52	100001	1000.01	
53	4330576	4330.576	
54	44552	44.552	
55	41738	41.738	
56	100001	1000.01	
57	4330576	4330.576	
58	44552	44.552	
59	41738	41.738	
60	100001	1000.01	
61	4330576	4330.576	
62	44552	44.552	
63	41738	41.738	
64	100001	1000.01	
65	4330576	4330.576	
66	44552	44.552	
67	41738	41.738	
68	100001	1000.01	
69	4330576	4330.576	
70	44552	44.552	
71	41738	41.738	
72	100001	1000.01	
73	4330576	4330.576	
74	44552	44.552	
75	41738	41.738	
76	100001	1000.01	
77	4330576	4330.576	
78	44552	44.552	
79	41738	41.738	
80	100001	1000.01	
81	4330576	4330.576	
82	44552	44.552	
83	41738	41.738	
84	100001	1000.01	
85	4330576	4330.576	
86	44552	44.552	
87	41738	41.738	
88	100001	1000.01	
89	4330576	4330.576	
90	44552	44.552	
91	41738	41.738	
92	100001	1000.01	
93	4330576	4330.576	
94	44552	44.552	
95	41738	41.738	
96	100001	1000.01	
97	4330576	4330.576	
98	44552	44.552	
99	41738	41.738	
100	100001	1000.01	

S revendicata TOTALA = 4516867 mp  
S TOTALA MASURATA = 5809336 m.p.

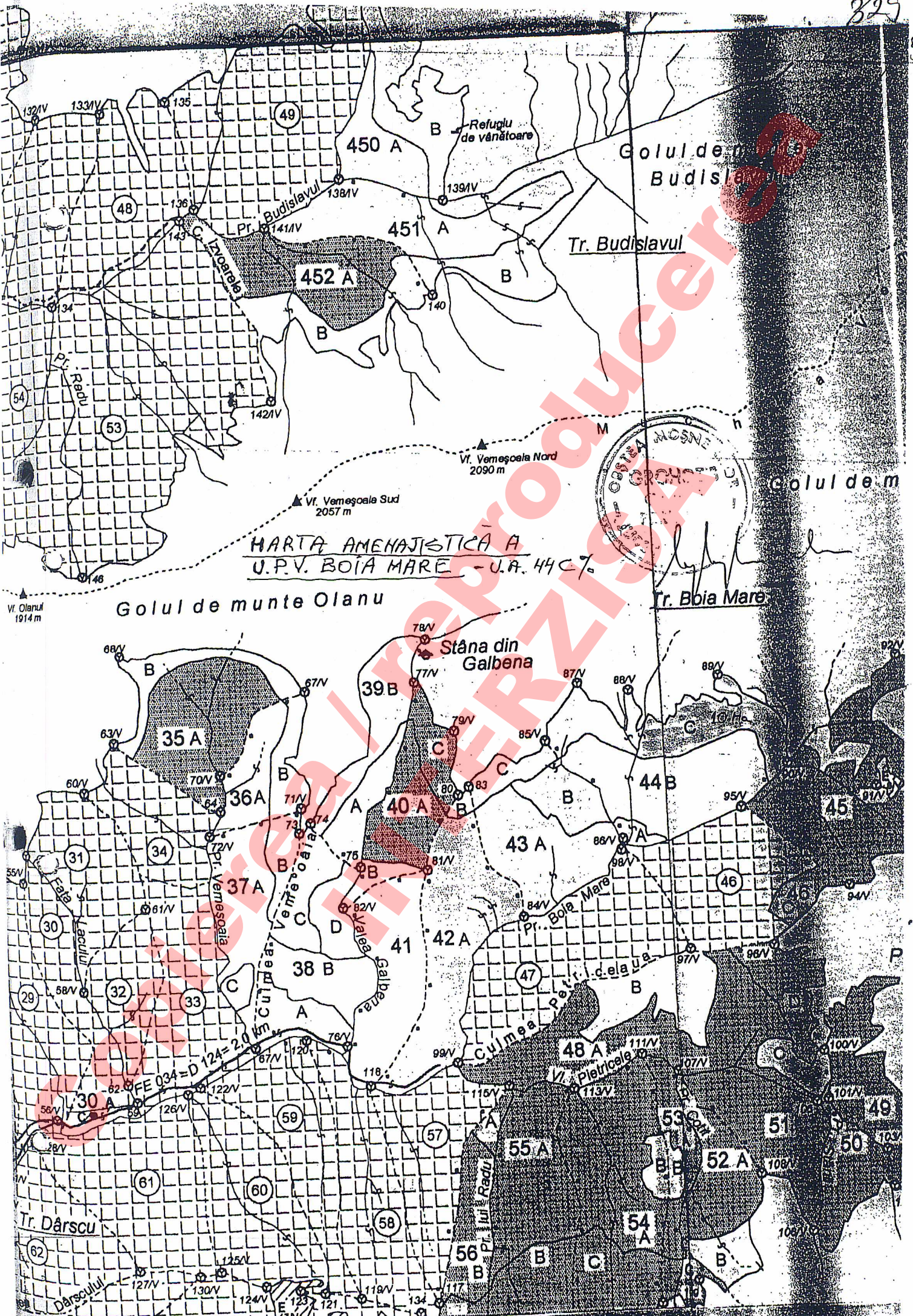
DATA : DECEMBRIE 2008












MARȚĂ AMENAJISTICĂ A  
U.P.V. BOIA MARE - U.A. 44 C 7



Tr. Boia Mare

Golul de munte Olanu

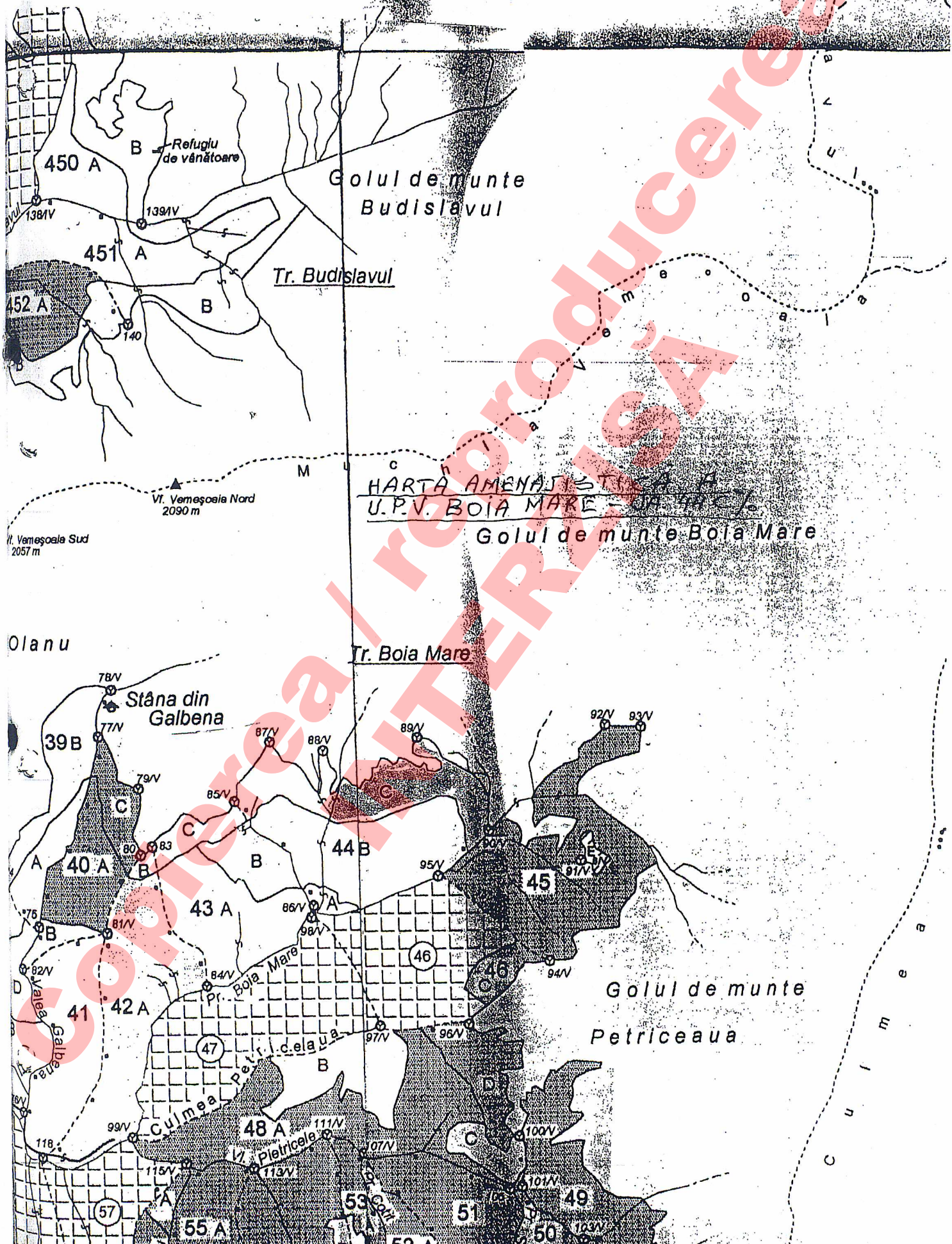
Stâna din Galbena

Tr. Dârsu

Dârsu



33/62



Golul de munte Budislavul

Tr. Budislavul

HARTĂ AMENAJISTICĂ A U.P.V. BOIA MARE

Golul de munte Boia Mare

Tr. Boia Mare

Golul de munte Petriceaia

Refugiul de vânatoare

Olanu

V. Vemeșoala Nord 2090 m

V. Vemeșoala Sud 2057 m

Stâna din Galbena

Pr. Boia Mare

Culmea Petriceaia

V. Petriceaia




### ANEXA 3 PLAN DE SITUATIE


Scara 1/20000

COMUNA CAINEN

OBSTEA DE MOSNENI GALBENA VEMESOAIA si OBSTEA MOSNENILOR GROHOTISU



 "Planul muntilor Galbenu si Vamesoia" din anul 1887 (anexa la Titlul de Proprietate Nr. 5/23.11.2050 si la Titlul de Proprietate Nr. 1001/23.11.2005) - scanat si georeferentiat.

 "PLAN DE AMPLASAMENT SI DELIMITARE A BUNULUI IMOBIL" din anul 2008 (anexa la Titlul de Proprietate Nr. 15967/02.07.2010, UP V, UA 44C%) - conform Inventarului de Coordonate

 "PLAN DE AMPLASAMENT SI DELIMITARE A BUNULUI IMOBIL" din anul 2008 (anexa la Titlul de Proprietate Nr. 15968/02.07.2010) - conform Inventarului de Coordonate

  
**PURCAREA MIHAELA-ALINA**  
 TERMIU JUDICIAL TUFORARIE CADAVRU



Jan 1950 / 2002

INVENTARUL PARCELAR AL OBSTII GARBENA VENESOAIA

U.P.	u.a.	S(ha)	U.P.	u.a.	Supr.(ha)
IV			V		
Boia Mică	54A%	32,0	Boia Mare	35A	25,0
	54B%	17,0		35B	6,5
	54C%	6,0		36A	8,7
	53A	13,4		36B	5,6
	53B	43,4		37A	17,8
	53C	6,9		37B	4,0
	53D	6,9		38A	7,1
	52A	26,0		38B	10,1
	52B	13,7		38C	7,8
	51A	20,0		38D	6,0
	51B	13,6		39A	6,8
Total UP.IV		198,9 ha.		39B	11,6
				40A	11,8
				40B	2,4
				40C	5,3
				41	21,6
				42A	30,4
				42B	0,5
				43A	19,7
				43B	6,6
				43C	4,3
				44A	1,4
				44B	25,5
				44C	18,2
				45	32,7
				46C%	3,9
			Total UP.V		301,3
			Total general		500,2 ha.

SEFUL OCOLULUI, REPREZ. IN COMISIA LOCALA,  
 Ing. Nicolaescu Daniel      Ing. Croitoru Calin

PRESEDINTE OBSTII,  
 Birzan Aron

