

OBȘTEA MOSNEȘILOR GROHOTIȘI

Terenuri Silvice, Pășuni și Stăncărie



PLAN ACTUALIZAT - DECEMBRIE 2008

SUPRAFEȚE EXISTENTE MĂSURATE ÎN TEREN LA DATA 28.09.2007

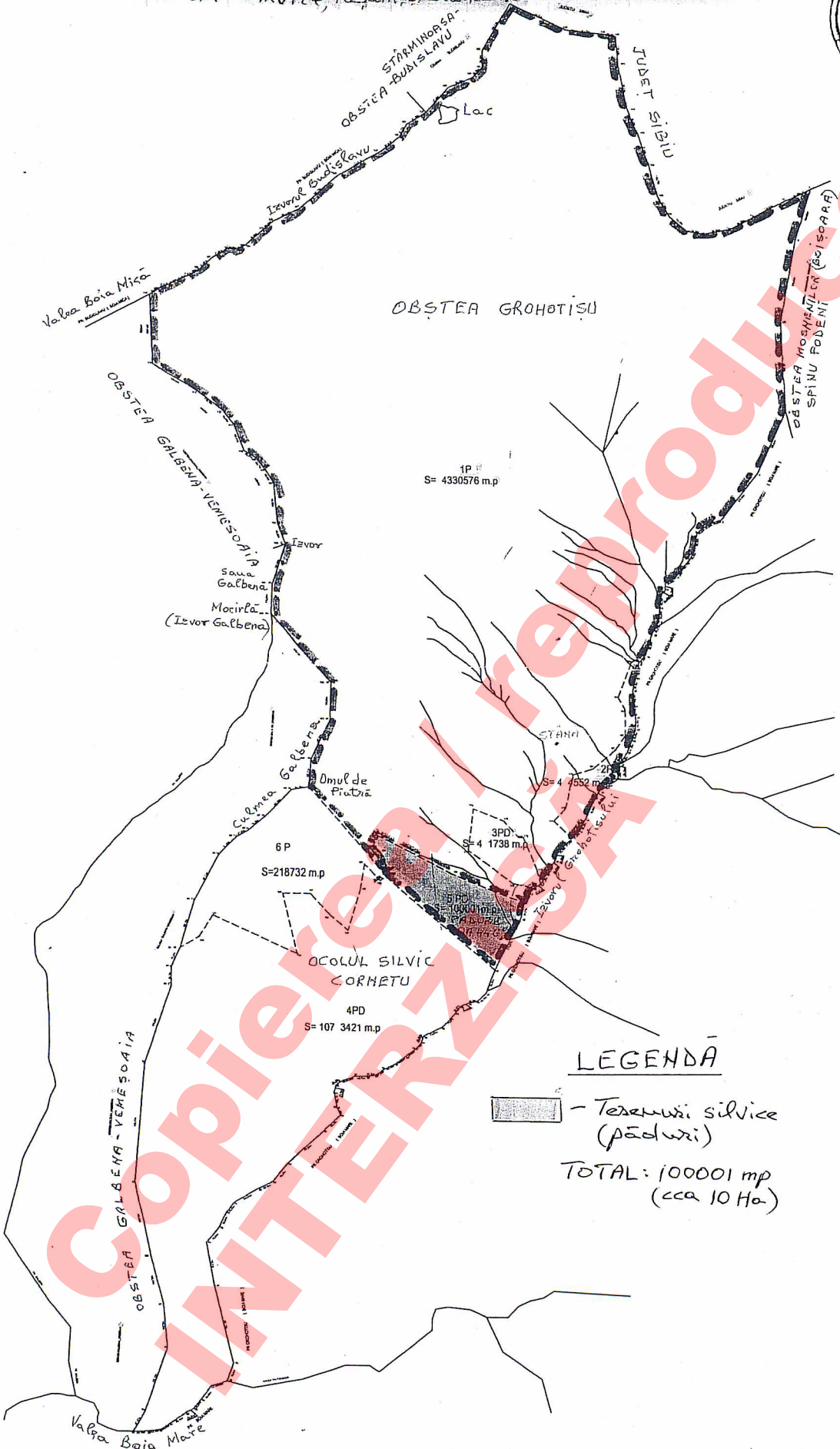
- 1P S = 4330576 m.p.
- 2PB S = 44552 m.p.
- 3PD S = 41738 m.p.
- 5PD S = 100001 m.p. pădurie UA 54%

TOTAL = 4516867 m.p. (cca 452 Ha)

REVENDICATA la data 28 APR. 2009

D.M. ADMINISTRAȚIEI JIBLEANU

CERTIFICAT DE AUTORIZARE Seria VL Nr. 107 Categoriile BIC JIBLEANU ȘTEFAN



1P S = 4330576 m.p.

3PD S = 41738 m.p.

6P S = 218732 m.p.

OCOLUL SILVIC CORNETU

4PD S = 1073421 m.p.

LEGENDĂ

- Terenuri silvice (păduri)

TOTAL: 100001 mp (cca 10 Ha)

Nr. parcelă	Categorie de teren	Suprafața în mp	Suprafața în ha	Markant
1	1P	4330576	4330,576	
2	2PB	44552	44,552	
3	3PD	41738	41,738	
4	5PD	100001	1000,01	
Total		4516867	4516,867	

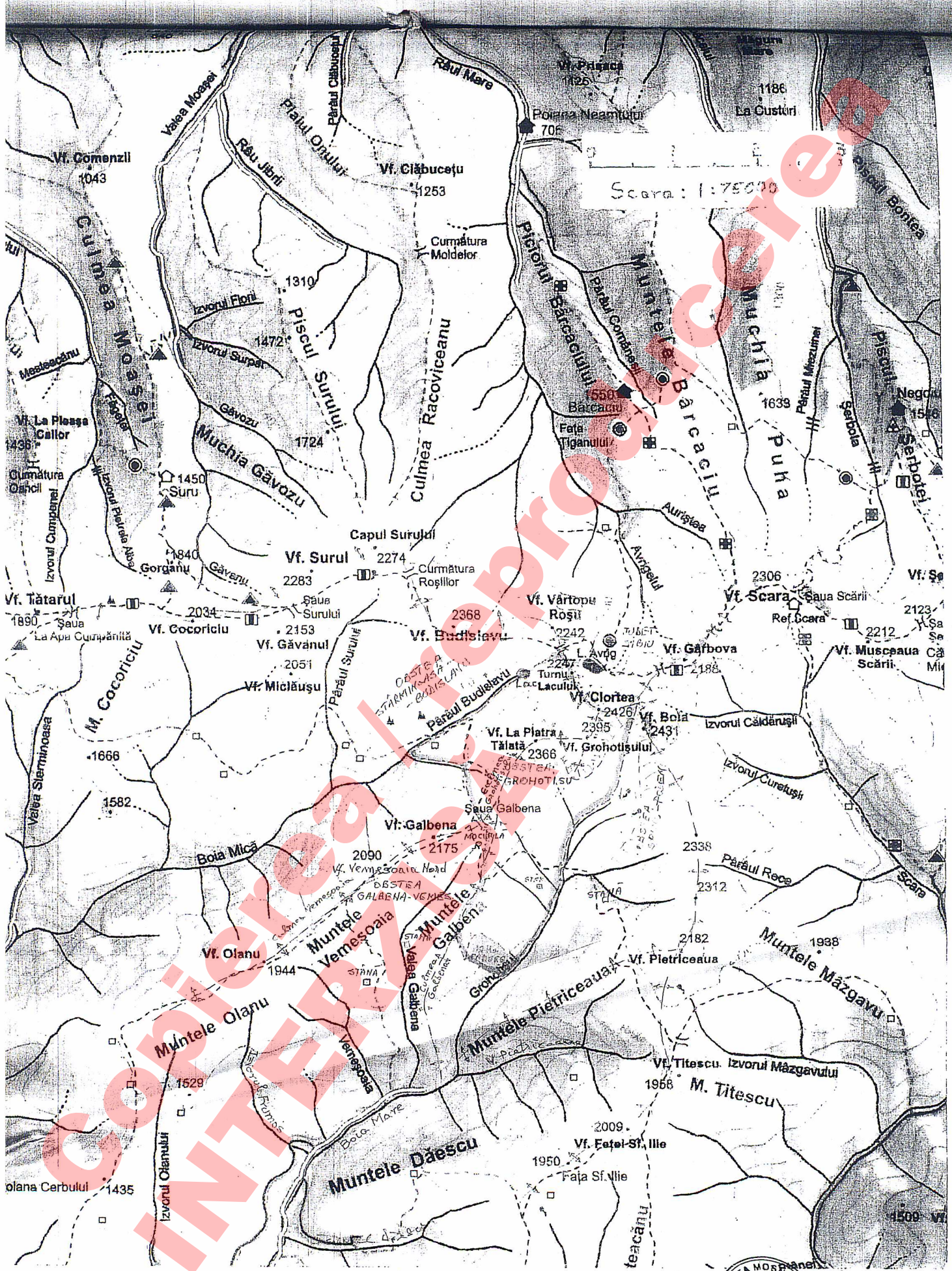
Cod teren	Suprafața în mp	Suprafața în ha	Markant
1P	4330576	4330,576	
2PB	44552	44,552	
3PD	41738	41,738	
5PD	100001	1000,01	
Total		4516867	4516,867

Parcelă	Suprafața în mp	Suprafața în ha	Markant
1	4330576	4330,576	
2	44552	44,552	
3	41738	41,738	
4	100001	1000,01	
5	4330576	4330,576	
6	44552	44,552	
7	41738	41,738	
8	100001	1000,01	
9	4330576	4330,576	
10	44552	44,552	
11	41738	41,738	
12	100001	1000,01	
13	4330576	4330,576	
14	44552	44,552	
15	41738	41,738	
16	100001	1000,01	
17	4330576	4330,576	
18	44552	44,552	
19	41738	41,738	
20	100001	1000,01	
21	4330576	4330,576	
22	44552	44,552	
23	41738	41,738	
24	100001	1000,01	
25	4330576	4330,576	
26	44552	44,552	
27	41738	41,738	
28	100001	1000,01	
29	4330576	4330,576	
30	44552	44,552	
31	41738	41,738	
32	100001	1000,01	
33	4330576	4330,576	
34	44552	44,552	
35	41738	41,738	
36	100001	1000,01	
37	4330576	4330,576	
38	44552	44,552	
39	41738	41,738	
40	100001	1000,01	
41	4330576	4330,576	
42	44552	44,552	
43	41738	41,738	
44	100001	1000,01	
45	4330576	4330,576	
46	44552	44,552	
47	41738	41,738	
48	100001	1000,01	
49	4330576	4330,576	
50	44552	44,552	
51	41738	41,738	
52	100001	1000,01	
53	4330576	4330,576	
54	44552	44,552	
55	41738	41,738	
56	100001	1000,01	
57	4330576	4330,576	
58	44552	44,552	
59	41738	41,738	
60	100001	1000,01	
61	4330576	4330,576	
62	44552	44,552	
63	41738	41,738	
64	100001	1000,01	
65	4330576	4330,576	
66	44552	44,552	
67	41738	41,738	
68	100001	1000,01	
69	4330576	4330,576	
70	44552	44,552	
71	41738	41,738	
72	100001	1000,01	
73	4330576	4330,576	
74	44552	44,552	
75	41738	41,738	
76	100001	1000,01	
77	4330576	4330,576	
78	44552	44,552	
79	41738	41,738	
80	100001	1000,01	
81	4330576	4330,576	
82	44552	44,552	
83	41738	41,738	
84	100001	1000,01	
85	4330576	4330,576	
86	44552	44,552	
87	41738	41,738	
88	100001	1000,01	
89	4330576	4330,576	
90	44552	44,552	
91	41738	41,738	
92	100001	1000,01	
93	4330576	4330,576	
94	44552	44,552	
95	41738	41,738	
96	100001	1000,01	
97	4330576	4330,576	
98	44552	44,552	
99	41738	41,738	
100	100001	1000,01	

S revendicata TOTALA = 4516867 mp
S.TOTALA MASURATA = 5809336 m.p.

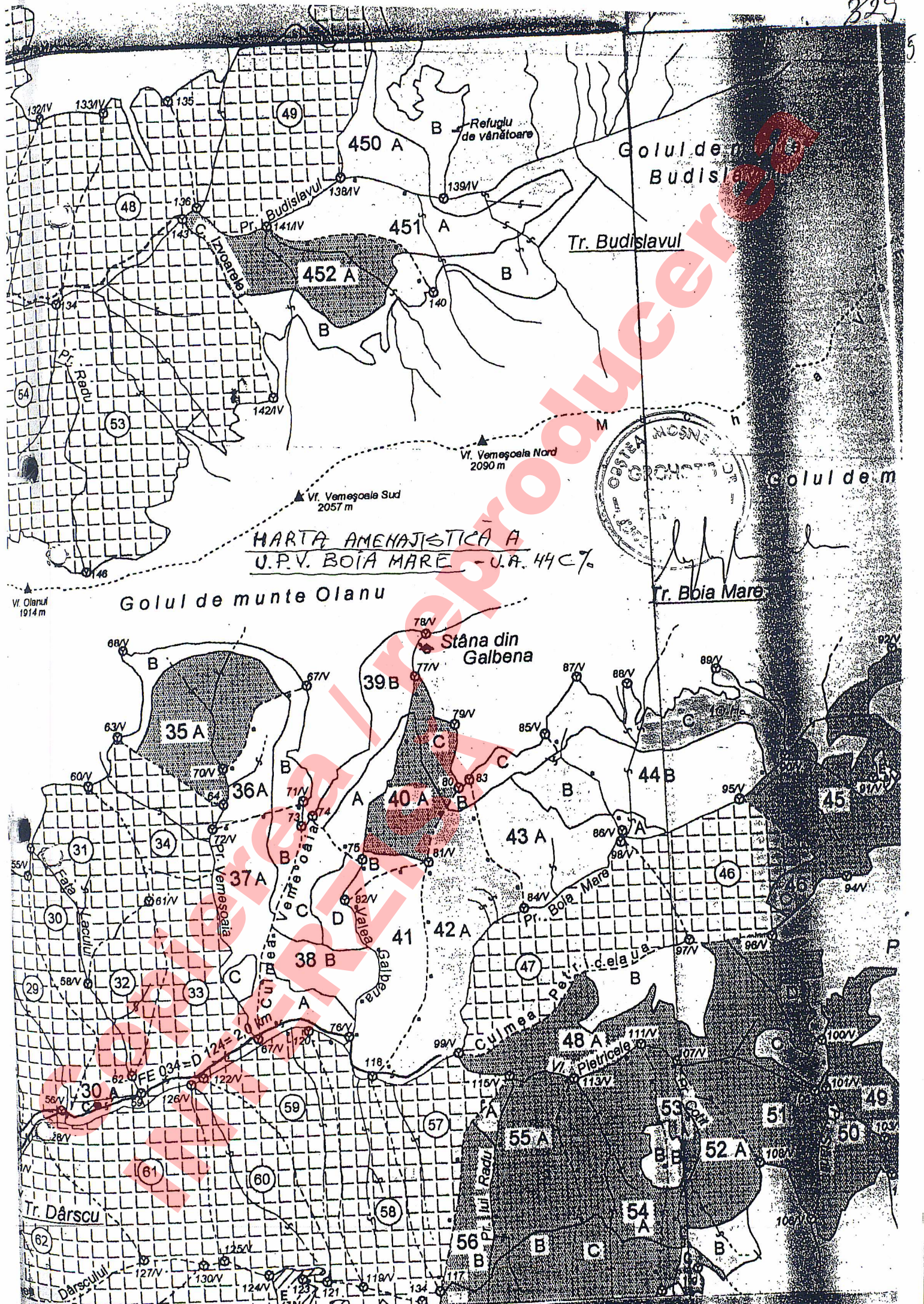
DATA : DECEMBRIE 2008






Scara: 1:75000





MARȚĂ AMENAJISTICĂ A
U.P.V. BOIA MARE - U.A. 44 C 7.



Vf. Olanul
1914 m

Golul de munte Olanu

Tr. Boia Mare

Tr. Dârsu

Dârsu

Tr. Petricela

Culmea Petricela

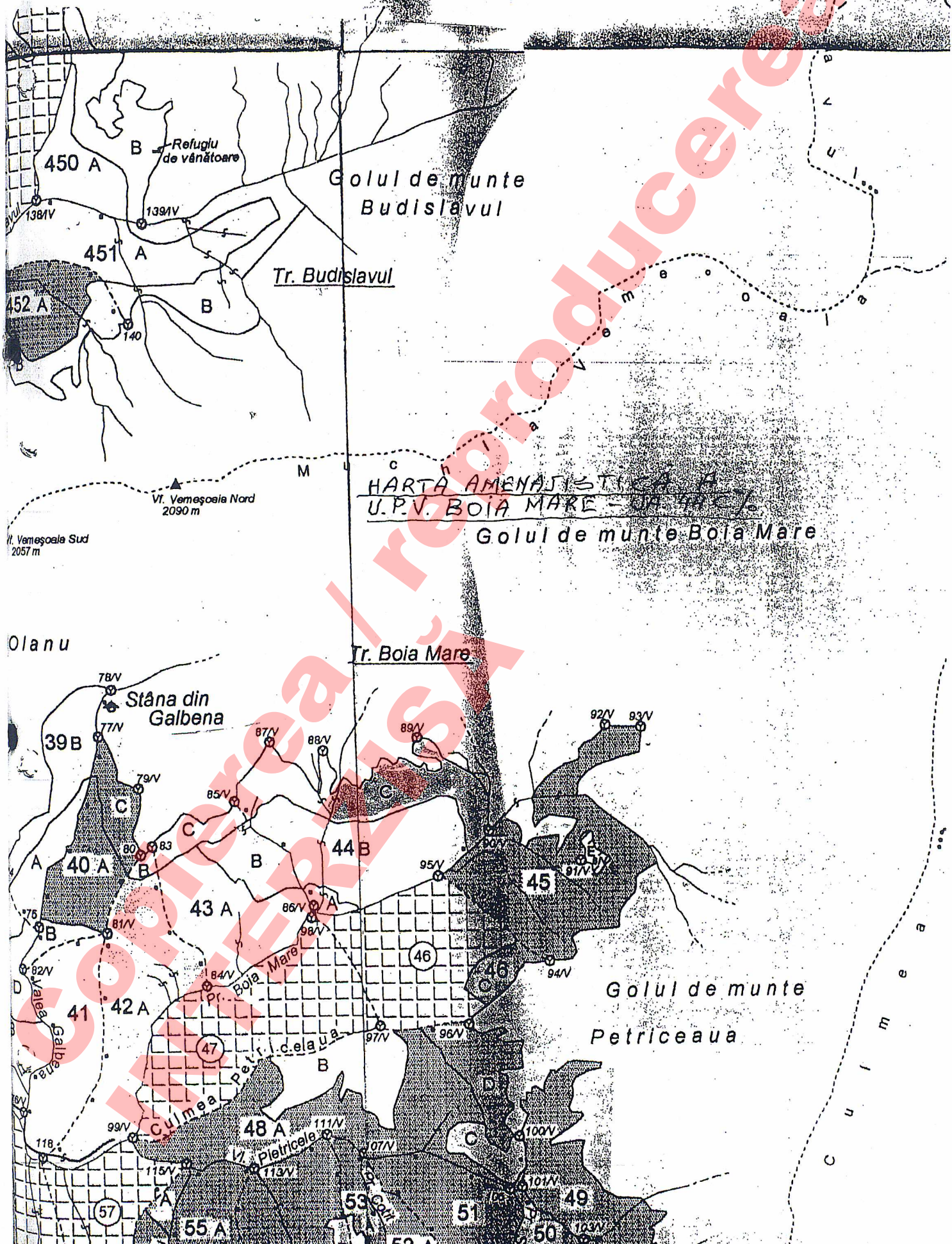
Vf. Petricela

Tr. Boia Mare

Tr. Dârsu

Dârsu

$FE 034 = D 124 = 2,0 \text{ km}$



HARTĂ AMENAJISTICĂ A
 U.P.V. BOIA MARE - 1971

Golul de munte Boia Mare

Tr. Boia Mare

Golul de munte
 Petriceaia

450 A B - Refugiul de vânătoare

Golul de munte
 Budislavul

Tr. Budislavul

V. Vemeșoala Nord
 2090 m

V. Vemeșoala Sud
 2057 m

Olanu

Stâna din
 Galbena

Golul de munte
 Petriceaia

V. Pletriceala
 1117 m

57

55 A

53

51

49

52 A

50


C
 U
 I
 M
 E
 A


ANEXA 3
PLAN DE SITUATIE
Scara 1/20000
COMUNA CAINEN

OBSTEA DE MOSNENI GALBENA VEMESOAIA si OBSTEA MOSNENILOR GROHOTISU



 "Planul muntilor Galbenu si Vamesoaia" din anul 1887 (anexa la Titlul de Proprietate Nr. 5/23.11.2050 si la Titlul de Proprietate Nr. 1001/23.11.2005) - scanat si georeferentiat.

 "PLAN DE AMPLASAMENT SI DELIMITARE A BUNULUI IMOBIL" din anul 2008 (anexa la Titlul de Proprietate Nr. 15967/02.07.2010, UP V, UA 44C%) - conform Inventarului de Coordonate

 "PLAN DE AMPLASAMENT SI DELIMITARE A BUNULUI IMOBIL" din anul 2008 (anexa la Titlul de Proprietate Nr. 15968/02.07.2010) - conform Inventarului de Coordonate


TERMIU JUDICIAL TROBARIE CADASTRU
PURCAREA MIHAELA-ALINA

Jan 1950 / 2002

INVENTARUL PARCELAR AL OBSTII GALBENA VENESOAIA

U.P.	u.a.	S(ha)	U.P.	u.a.	Supr.(ha)
IV			V		
Boia Mică	54A%	32,0	Boia Mare	35A	25,0
	54B%	17,0		35B	6,5
	54C%	6,0		36A	8,7
	53A	13,4		36B	5,6
	53B	43,4		37A	17,8
	53C	6,9		37B	4,0
	53D	6,9		38A	7,1
	52A	26,0		38B	10,1
	52B	13,7		38C	7,8
	51A	20,0		38D	6,0
	51B	13,6		39A	6,8
Total UP.IV		198,9 ha.		39B	11,6
				40A	11,8
				40B	2,4
				40C	5,3
				41	21,6
				42A	30,4
				42B	0,5
				43A	19,7
				43B	6,6
				43C	4,3
				44A	1,4
				44B	25,5
				44C	18,2
				45	32,7
				46C%	3,9
			Total UP.V		301,3
			Total general		500,2 ha.

SEFUL OCOLULUI, REPREZ. IN COMISIA LOCALA,
 Ing. Nicolaescu Daniel Ing. Croitoru Calin

PRESEDINTE OBSTE,
 Birzan Aron

